Approval by the Director-General of the Geospatial Information Authority of Japan based on the Survey Act (use) 85JHs 207-GISMAP55205

雄武町 海啸灾害 防灾地图

位置图

凡例

国道	
主要地方道	
一般地方道	
防灾行政无线广播	
指定紧急避难场所兼指定避难所	① (海拔)
指定紧急避难场所	③ (海拔)
海啸淹没预测 小于0.5m	
海啸淹没预测 0.5m以上~1.0m未满的区域	
海啸淹没预测 1.0m以上~2.0m未满的区域	
海啸淹没预测 2.0m以上~3.0m未满的区域	
海啸淹没预测 3.0m以上~4.0m未满的区域	
海啸淹没预测 4.0m以上~5.0m未满的区域	
海啸淹没预测 5.0m以上~6.0m未满的区域	
海啸淹没预测 大于6.0m	
高程线 5m	
高程线 10m	
高程线 20m	
高程线 30m	

避难场所一览

编号	设施名称	所在地	联系方式	收容人员（名） 屋内	收容人员（名） 户外	应急避难场所针对的自然灾害 洪水	应急避难场所针对的自然灾害 坍塌、泥石流、积雪	应急避难场所针对的自然灾害 风暴潮	应急避难场所针对的自然灾害 地震	应急避难场所针对的自然灾害 海啸	应急避难场所针对的自然灾害 内水	指定紧急避难场所	指定避难所
①	泽木小学 沢木小学校	字泽木533 字沢木533	85-2222	700	7,800	●	●	●	●	●	●	●	●
②	泽木居民中心（Tsudore） 沢木住民センター（つどーれ）	字泽木506-1 字沢木506-1	85-2405	153		●	●	●	●	●	●	●	●
③	荣丘福祉馆 栄丘福祉館	字泽木943 字沢木943	85-2452	72		●	●		●	●	●		
④	共荣小学 共栄小学校	字雨雄武1039 字雨雄武1039	84-3907	250	2,300	●	●	●	●	●	●	●	
⑤	开生福祉馆 開生福祉館	字北雄武1556 字北雄武1556	84-2861	31		●	●	●	●	●	●	●	
⑥	中雄武村落中心 中雄武集落センター	字中雄武20-1 字中雄武20-1	84-3819	58		●	●		●	●	●	●	
⑦	上雄武福祉馆 上雄武福祉館	字上雄武662 字上雄武662	84-3946	36		●	●		●	●	●	●	
⑧	幌内历史与生活之家 幌内歴史と生活の家	字幌内341 字幌内341	86-2138	153		●	●	●	●	●	●	●	●
⑨	旧丰丘小学 旧豊丘小学校	字北雄武401 字北雄武401	84-2236	700	8,000	●	●	●	●	●	●	●	●
⑩	音稻府地区居民中心 音稲府地域住民センター	字雄武1853-7 字雄武1853-7	84-4444	243		●	●	●	●	●	●	●	●
⑪	青叶福祉馆 青葉福祉館	字北雄武779 字北雄武779	84-3880	45		●	●	●	●	●	●	●	
⑫	日出寿之家 日の出寿の家	字雄武1534 字雄武1534	84-3548	90		●	●	●	●	●	●	●	●
⑬	风之子儿童中心 風の子児童センター	字雄武368-7 字雄武368-7	84-3253	180		●	●	●	●	●	●	●	●
⑭	雄武町地区交流中心 雄武町地域交流センター	字雄武1885-14 字雄武1885-14	84-2403	175		●	●	●	●	●	●	●	●
⑮	中山间雄武活性化设施 中山間雄武活性化施設	字雄武1510 字雄武1510	84-3743	43		●	●	●	●	●	●	●	
⑯	雄武小学 雄武小学校	字雄武1381-1 字雄武1381-1	84-2904	1,380	10,500	●	●	●	●	●	●	●	●
⑰	雄武町民中心 雄武町民センター	字雄武1031-1 字雄武1031-1	84-4240	360		●	●	●	●	●	●	●	●
⑱	雄武高中 雄武高等学校	字雄武1495 字雄武1495	84-2956	2,057	24,410	●	●	●	●	●	●	●	
⑲	雄武初中 雄武中学校	字雄武1490-1 字雄武1490-1	84-2529	1,350	14,500	●	●	●	●	●	●	●	

指定紧急避难场所及指定避难所的定义

指定紧急避难场所

作为发生或可能发生灾害时躲避危险的避难场所，针对洪水或海啸等各种异常现象所指定的符合一定安全标准的设施或场所。

指定避难所

是指在发生危险性灾难时，供避难的居民在灾害的危险性解除前所需期间的逗留，及因灾害而无法回家的居民等暂时逗留的指定设施。

即使不是淹水潜势区域的河流和地区，也很有可能发生淹水。不要依赖地图上的信息，请随时确认现状。

1: 50,000

0 1000 2000 3000 4000 5000m

所示的网格线为1km的网格。可作为距离等的度量标准。

幌内市街图

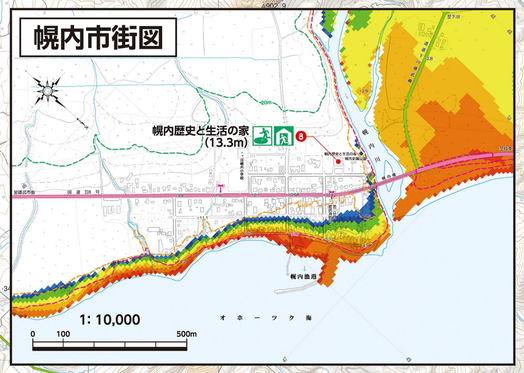

沢木市街图

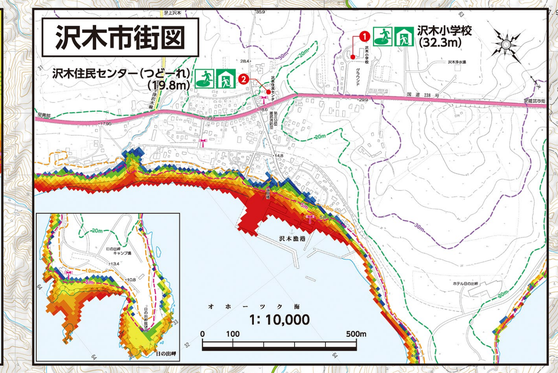

雄武市街图

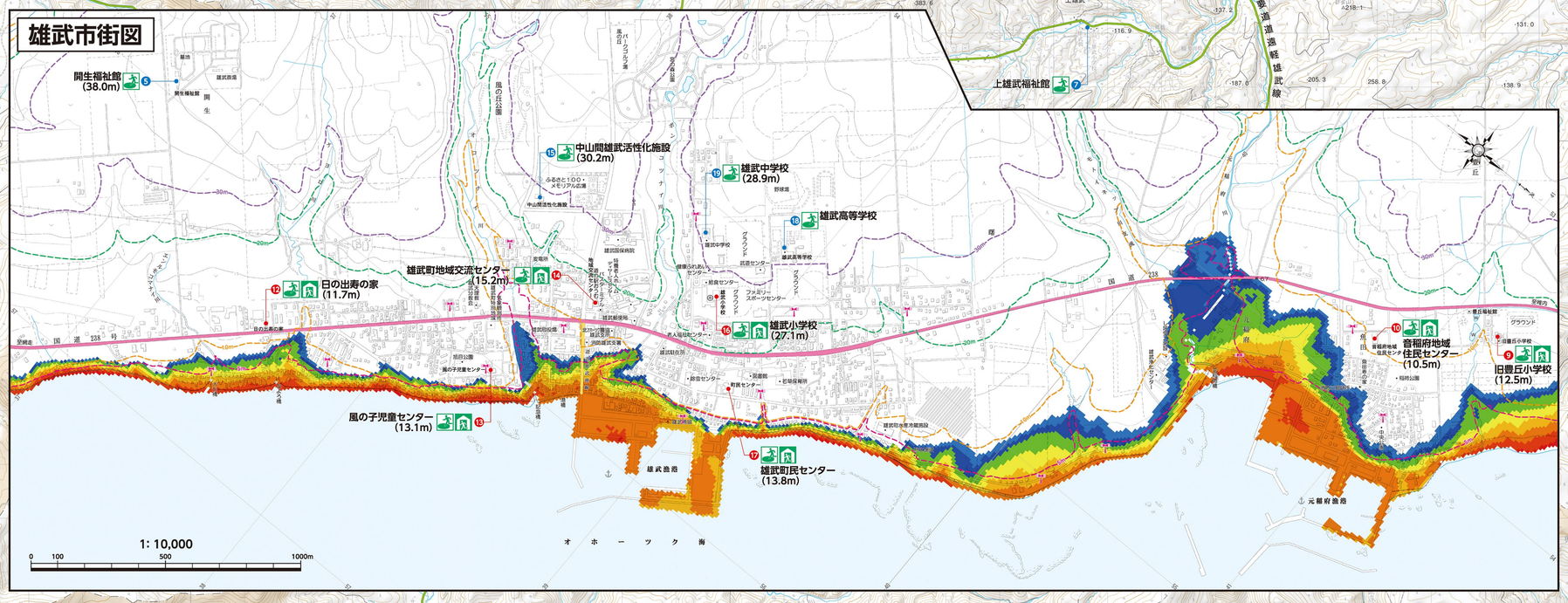

GISMAP 北海道地図株式会社 旭川支店 電話：0166-63-5311